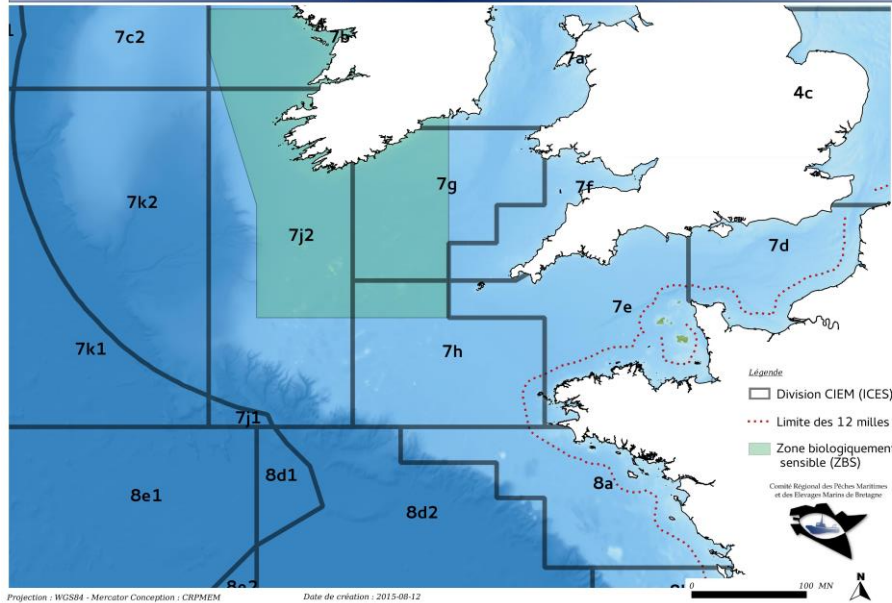
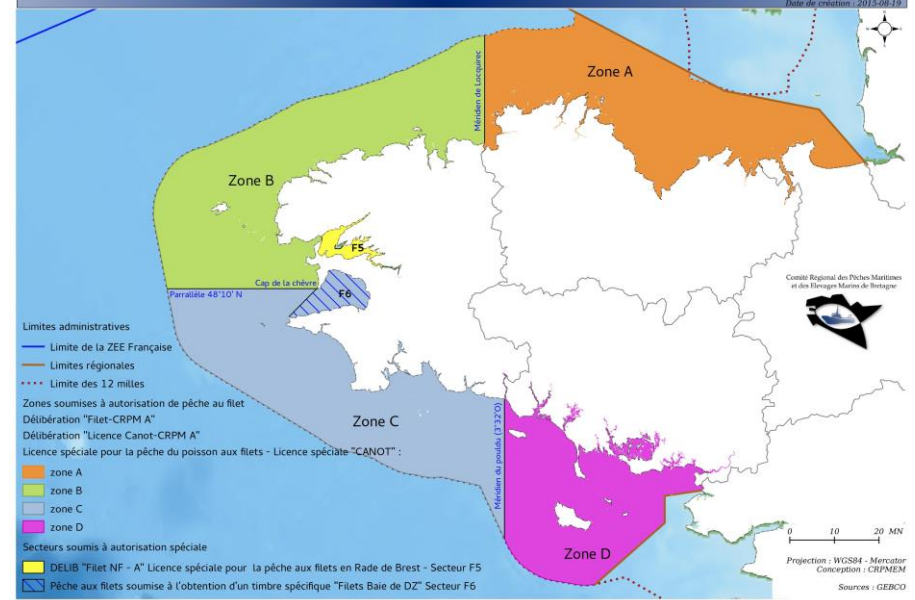


Délimitation CIEM a proximité des eaux territoriales bretonnes



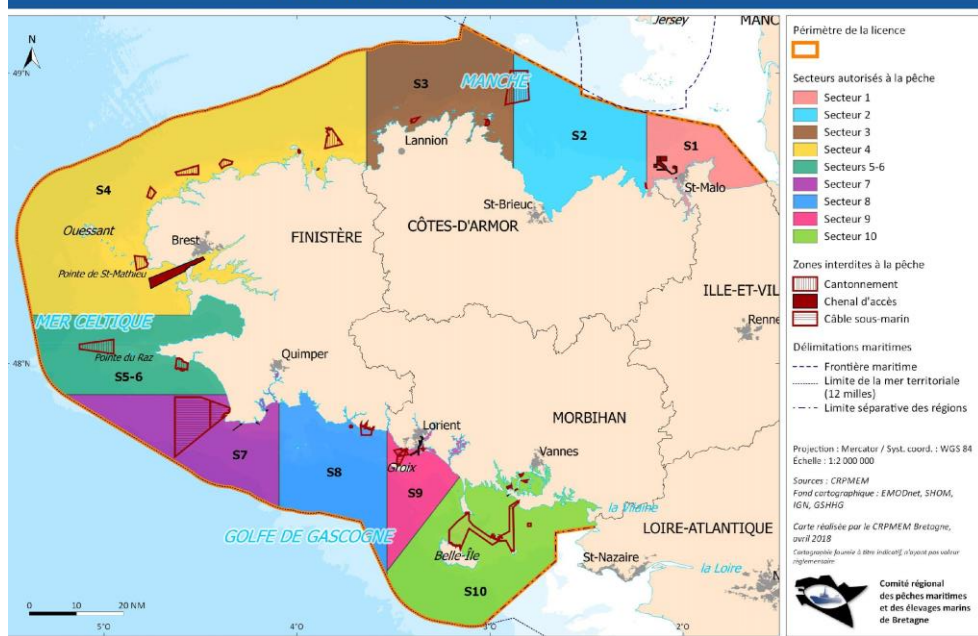
Projection : WGS84 - Mercator Conception : CRPMEM Date de création : 2015-08-12

Carte Filet : Délimitation des zones de pêche soumises à licence



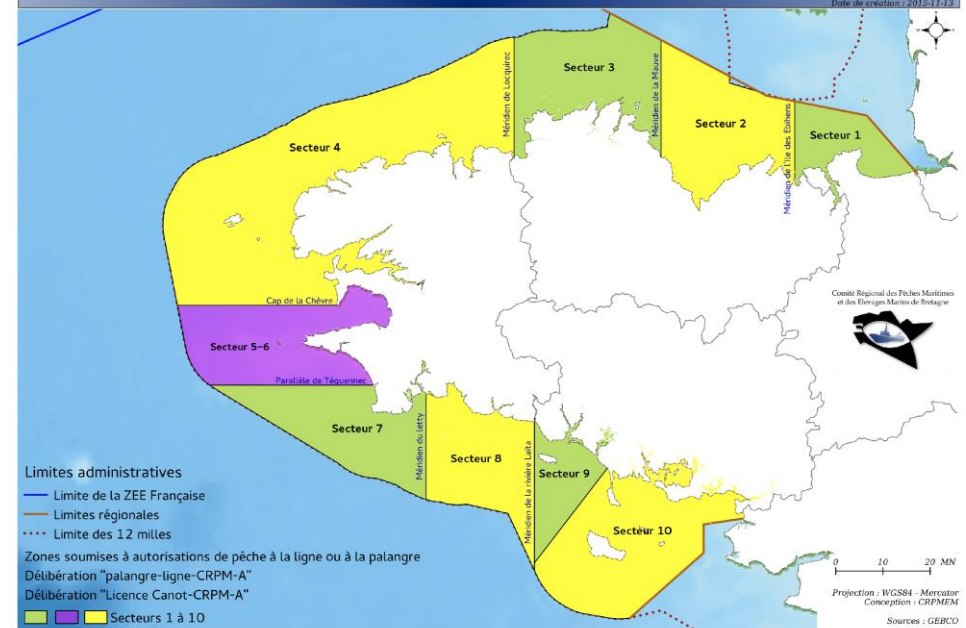
Projection : WGS84 - Mercator Conception : CRPMEM Sources : GBRCO

PÊCHE DU POISSON À LA NASSE EN BRETAGNE



Projection : Mercator / SysL coord. ; WGS 84 Echelle : 1:2 000 000 Sources : CRPMEM Fond cartographique : EMODnet, SHOM, IGN, GSHHG Carte réalisée par le CRPMEM Bretagne, avril 2018 Cartographie basée à titre indicatif et ne saurait constituer une garantie. Comité régional des pêches maritimes et des élevages marins de Bretagne

Carte Palangre et Ligne : Délimitation des zones de pêche soumises à licence



Projection : WGS84 - Mercator Conception : CRPMEM Sources : GBRCO

PÊCHE DES ALGUES LAMINARIA DIGITATA EN BRETAGNE

