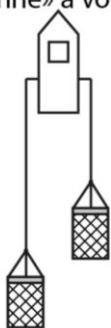



### Drague unique dite «franche» ou «bretonne» à volet:

- Maillage 97 mm
- Largeur pêche maximum : 4 m
- Ecartement des dents : 90 mm

2 x 2 m

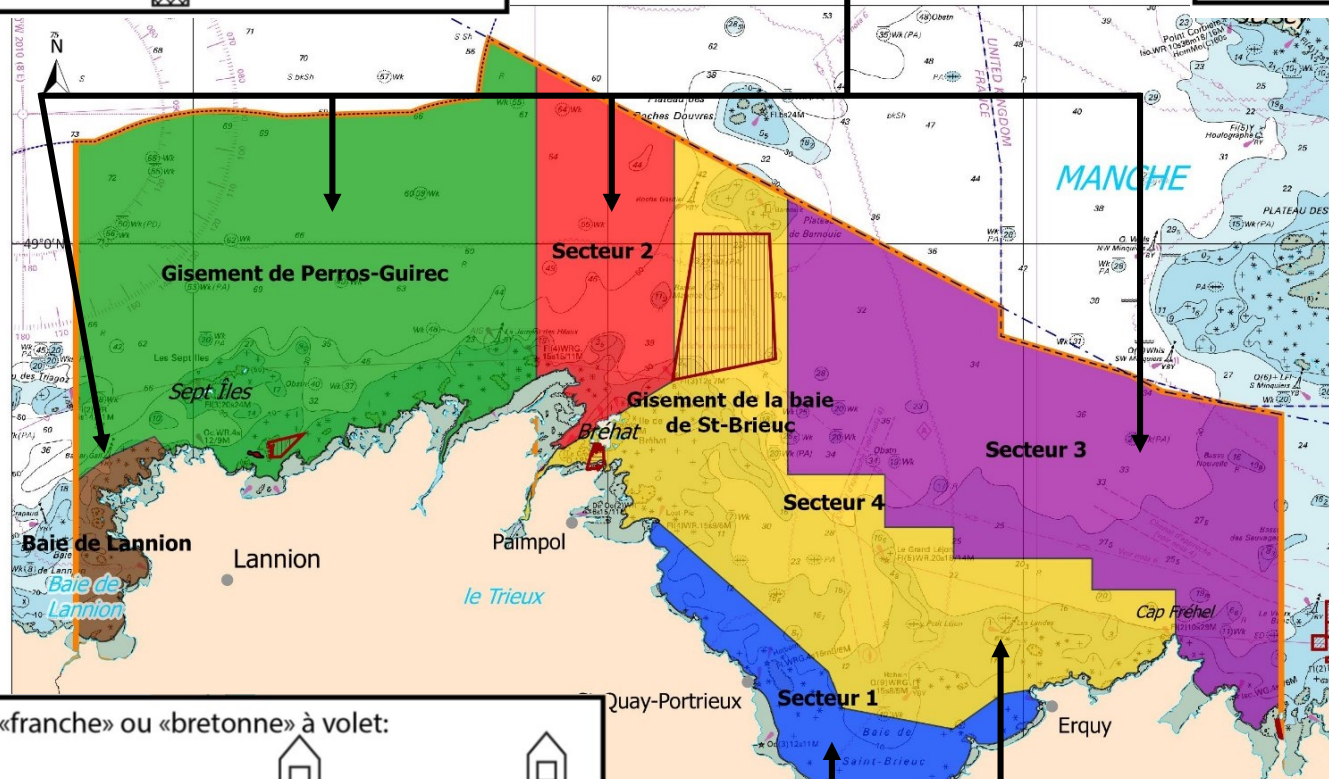
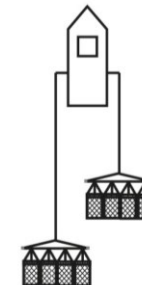


1 x 4 m



### Dragues jumelées dites «anglaises» ou «à roulettes»:

- Maillage 97 mm
- Largeur pêche maximum : 8 m
- 2 bâtons maximum
- 5 dragues maximum par bâton
- Largeur maximale d'une drague : 1m
- Ecartement des dents : 90 mm



#### Périmètres des gisements

- Gisement de Perros-Guirec
- Secteur de la baie de Lannion
- Gisement de la baie de St-Brieuc :
- Secteur 1
- Secteur 2
- Secteur 3
- Secteur 4
- Ensemble des gisements

#### Zones interdites à la pêche

- Protection du banc de maërl
- Cantonnement
- Chenal d'accès
- Câble sous-marin

#### Délimitations maritimes

- Frontière maritime
- Limite de la mer territoriale (12 milles)
- Limite séparative des régions

Projection : Mercator / Syst. coord. : WGS 84  
Échelle : 1:800 000

Sources : CRPME, AFB

Fond cartographique : SHOM, IGN, GSHHG

Les produits dérivés maritimes proposés issus des fichiers des cartes marines du SHOM ne sont pas utilisables pour la navigation maritime.

ils ne remplacent pas les produits officiels d'un service hydrographique. Ces produits dérivés n'ont pas fait l'objet de vérification de la part du SHOM.

Carte réalisée par le CRPME Bretagne, juillet 2019

Cartographie fournie à titre indicatif, n'ayant pas valeur réglementaire

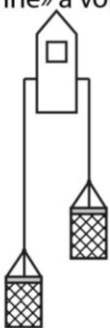


Comité régional  
des pêches maritimes  
et des élevages marins  
de Bretagne


### Drague unique dite «franche» ou «bretonne» à volet:

- Maillage 97 mm
- Largeur pêche maximum : 4 m
- Ecartement des dents : 90 mm

2 x 2 m



1 x 4 m



**L'USAGE DES DRAGUES JUMELEES  
EST INTERDIT**