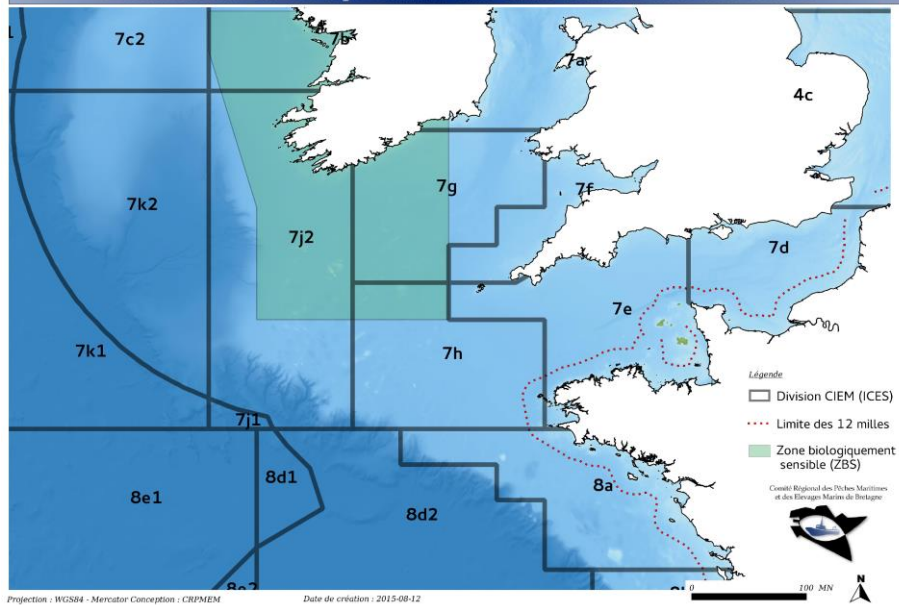
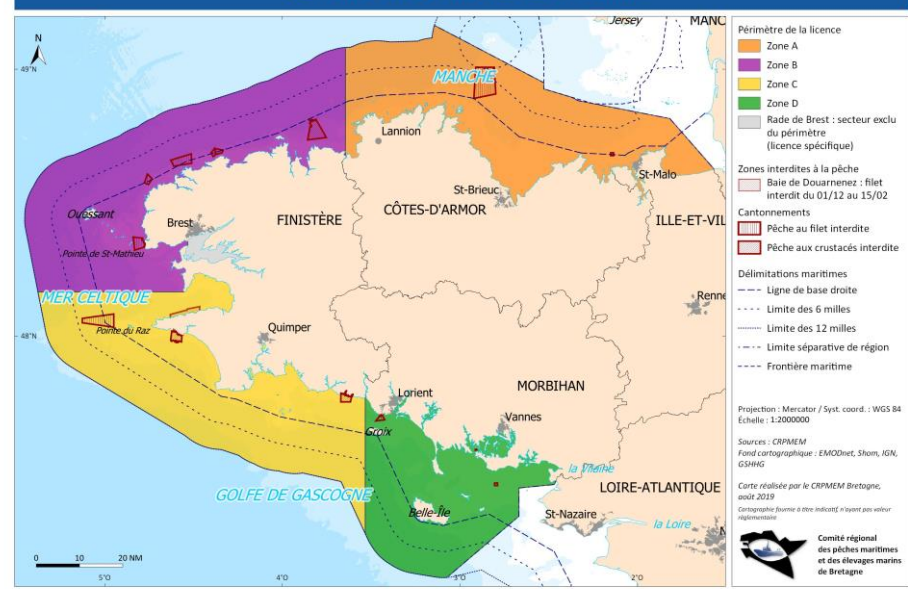


Délimitation CIEM a proximité des eaux territoriales bretonnes



Projection : WGS84 - Mercator Conception : CRPMEM Date de création : 2015-08-12

PÊCHE DU POISSON AU FILET EN BRETAGNE



Périmètre de la licence
 Zone A
 Zone B
 Zone C
 Zone D

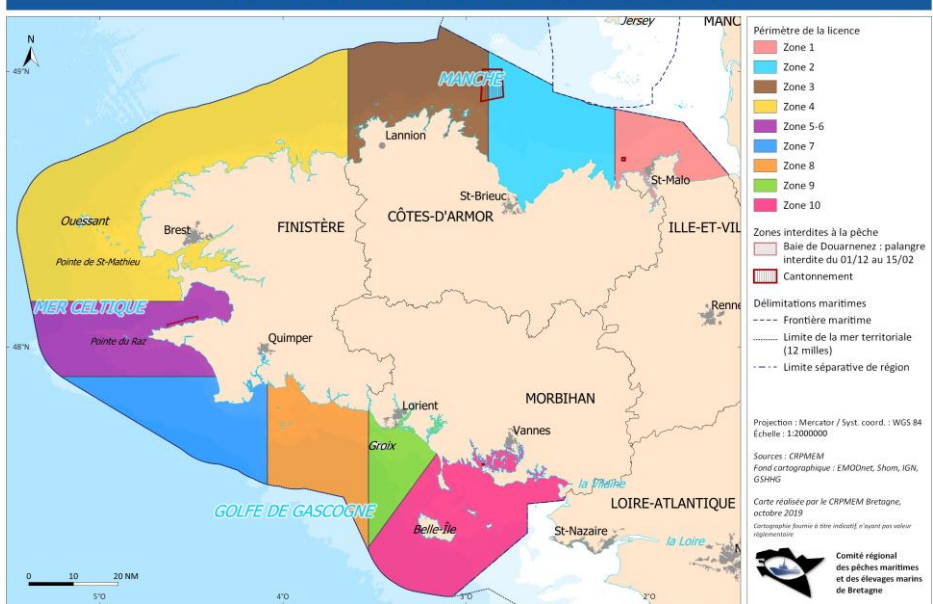
Zones interdites à la pêche
 Baie de Douarnenez : filet interdit du 01/12 au 15/02

Cantonnements
 Pêche au filet interdite
 Pêche aux crustacés interdite

Délimitations maritimes
 --- Ligne de base droite
 - - - Limite des 6 milles
 - - - Limite des 12 milles
 - - - Limite séparative de région
 - - - Frontière maritime

Projection : Mercator / Syst. coord. : WGS 84
 Echelle : 1:2000000
 Sources : CRPMEM
 Fond cartographique : EMOQnet, Shom, IGN, GSHHG
 Carte réalisée par le CRPMEM Bretagne, août 2019
 Cartographie ouverte à titre indicatif, n'ayant pas valeur réglementaire
 Comité régional des pêches maritimes et des élevages marins de Bretagne

PÊCHE DU POISSON AUX MÉTIERS DE L'HAMEÇON EN BRETAGNE



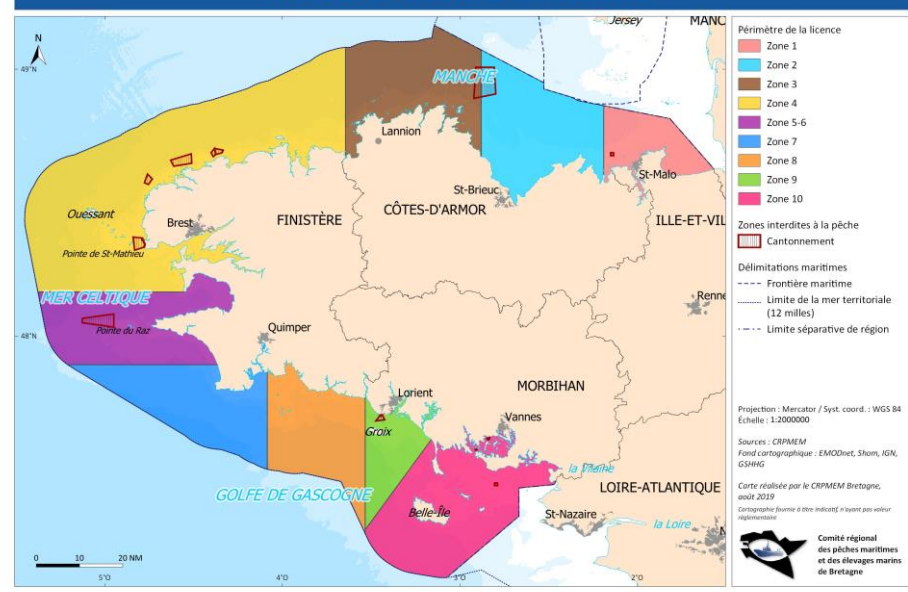
Périmètre de la licence
 Zone 1
 Zone 2
 Zone 3
 Zone 4
 Zone 5-6
 Zone 7
 Zone 8
 Zone 9
 Zone 10

Zones interdites à la pêche
 Baie de Douarnenez : palangre interdite du 01/12 au 15/02
 Cantonnement

Délimitations maritimes
 --- Frontière maritime
 - - - Limite de la mer territoriale (12 milles)
 - - - Limite séparative de région

Projection : Mercator / Syst. coord. : WGS 84
 Echelle : 1:2000000
 Sources : CRPMEM
 Fond cartographique : EMOQnet, Shom, IGN, GSHHG
 Carte réalisée par le CRPMEM Bretagne, octobre 2019
 Cartographie ouverte à titre indicatif, n'ayant pas valeur réglementaire
 Comité régional des pêches maritimes et des élevages marins de Bretagne

PÊCHE DU POISSON À LA NASSE EN BRETAGNE



Périmètre de la licence
 Zone 1
 Zone 2
 Zone 3
 Zone 4
 Zone 5-6
 Zone 7
 Zone 8
 Zone 9
 Zone 10

Zones interdites à la pêche
 Cantonnement

Délimitations maritimes
 --- Frontière maritime
 - - - Limite de la mer territoriale (12 milles)
 - - - Limite séparative de région

Projection : Mercator / Syst. coord. : WGS 84
 Echelle : 1:2000000
 Sources : CRPMEM
 Fond cartographique : EMOQnet, Shom, IGN, GSHHG
 Carte réalisée par le CRPMEM Bretagne, août 2019
 Cartographie ouverte à titre indicatif, n'ayant pas valeur réglementaire
 Comité régional des pêches maritimes et des élevages marins de Bretagne

PÊCHE DE L'ALGUE LAMINARIA DIGITATA EN BRETAGNE

