

---

***Note relative à la définition des modalités de pêche au sein du parc éolien de Saint-Brieuc et aux modalités de concertation associées à la définition et la révision de ces modalités au cours de la phase d'exploitation.***

---

À la suite des échanges survenus lors de l'année 2023 et 2024 avec les représentants de la Préfecture Maritime de l'Atlantique, de la Délégation Mer et Littoral des Côtes d'Armor et des professionnels de la pêche des côtes d'Armor et d'Ille et Vilaine, les professionnels de la pêche ont souhaité définir les possibilités de pêche au sein du parc éolien et proposer un cadre de concertation au Préfet Maritime permettant de discuter chaque année du retour d'expérience et d'éventuelles modifications qui pourraient être apportées aux modalités de pêche ou aux règles de cohabitation qui seraient établies.

Les membres du conseil du CDPMEM22, consulté le 28 juin 2024, ont adopté les dispositions suivantes :

**Définition de zones de pêche au sein du parc éolien**


Les professionnels de la pêche proposent un encadrement des pratiques de pêche sur la zone du parc éolien de Saint-Brieuc assurant un non-chevauchement des pratiques de pêche aux arts trainants et celles des arts dormants. En ce sens, ils ont établi des zones privilégiées à la pratique de chacune des activités :

- Une zone de pêche exclusivement réservée à la pratique des arts trainants (cf. Annexe 1 : carte)

	POINT	COORDONNÉES EN WGS 84 (Degrés Minutes Décimales)	
		LATITUDE	LONGITUDE
Zone arts trainants En vert sur la carte	A	48° 51,594 N	002° 34,744 W
	B	48° 48,015 N	002° 28,864 W
	SB24	48° 48.007' N	002° 28.957' W
	SB12	48° 47.893' N	002° 30.359' W
	SB11	48° 48.301' N	002° 30.989' W
	SB10	48° 48.693' N	002° 31.643' W
	SB09	48° 49.116' N	002° 32.252' W
	SB03	48° 48.630' N	002° 32.972' W
	SB02	48° 49.032' N	002° 33.610' W
	SB01	48° 49.410' N	002° 34.285' W
	SB07	48° 49.963' N	002° 33.466' W
	SB06	48° 50.338' N	002° 34.146' W
	SB05	48° 50.745' N	002° 34.778' W
SB04	48° 51.197' N	002° 35.344' W	

- Une zone de pêche exclusivement réservée à la pratique des arts dormants (cf. Annexe 1 : carte) :

Zone arts dormants En bleu sur la carte	A	48° 51,594 N	002° 34,744 W
	SB15	48° 51.669' N	002° 34.631' W
	SB14	48° 52.086' N	002° 35.261' W
	SB13	48° 52.488' N	002° 35.903' W
	SB27	48° 53.009' N	002° 35.131' W
	SB26	48° 53.417' N	002° 35.764' W
	SB25	48° 53.804' N	002° 36.427' W
	SB39	48° 54.367' N	002° 35.593' W



SB50	48° 54.867' N	002° 34.853' W
SB57	48° 55.396' N	002° 34.101' W
SB58	48° 54.967' N	002° 33.465' W
SB59	48° 54.579' N	002° 32.812' W
SB60	48° 54.168' N	002° 32.189' W
SB61	48° 53.773' N	002° 31.528' W
SB62	48° 53.351' N	002° 30.918' W
SB55	48° 52.853' N	002° 31.658' W
SB56	48° 52.449' N	002° 31.067' W
SB45	48° 51.931' N	002° 31.787' W
SB46	48° 51.494' N	002° 31.199' W
SB47	48° 51.078' N	002° 30.556' W
SB48	48° 50.679' N	002° 29.937' W
SB49	48° 50.307' N	002° 29.361' W
C	48° 49,984 N	002° 29.813 W
D	48° 51,095 N	002° 31,642 W
E	48° 49,792 N	002° 31,740 W

- Une zone dite de « cohabitation parc éolien » avec une alternance des pratiques arts trainants / arts dormants, définie selon le calendrier ci-dessous :

Zone de cohabitation En orange sur la carte  <b>15 novembre à fin février = arts trainants</b>  <b>1er mars au 31 juillet = arts dormants</b>	E	48° 49,792 N	002° 31,740 W
	D	48° 51,095 N	002° 31,642 W
	C	48° 49,984 N	002° 29.813 W
	SB34	48° 49.750' N	002° 30.077' W
	SB35	48° 49.343' N	002° 29.446' W
	SB36	48° 48,992' N	002° 28,732' W
	SB37	48° 48.537' N	002° 28.175' W
	SB38	48° 48.117' N	002° 27.557' W
	SB24	48° 48.007' N	002° 28.957' W
	SB23	48° 48.414' N	002° 29.587' W

	SB22	48° 48.825' N	002° 30.213' W
	SB21	48° 49.226' N	002° 30.855' W
	SB20	48° 49.638' N	002° 31.480' W

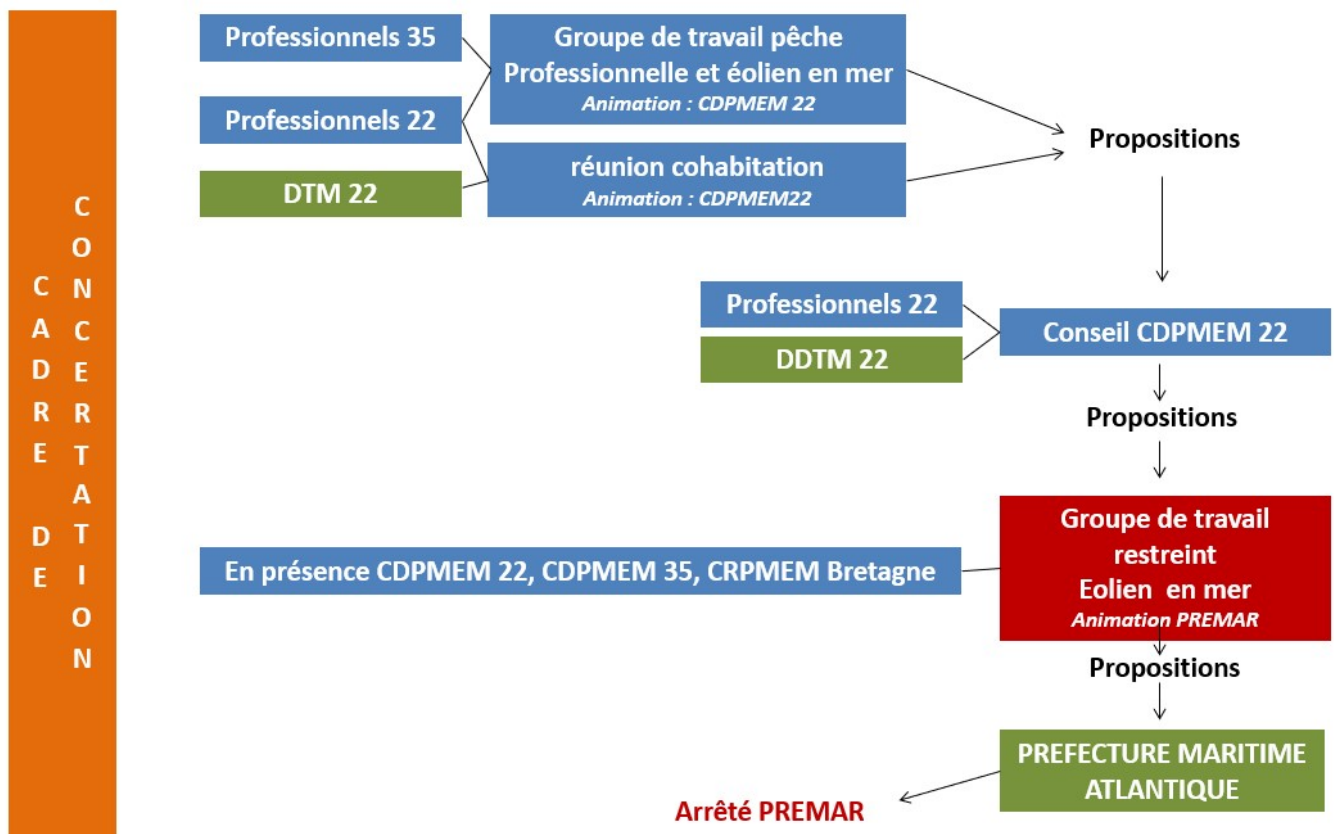
Au sein de la zone de cohabitation, une zone interdite aux arts trainants (zone de convergence des câbles inter-éoliennes à la sous station électrique en mer) :

Au sein de la zone de cohabitation (interdite aux arts traînants)	D	48° 51,095 N	002° 31,642 W
	F	48° 50,747 N	002° 31,064 W
	SB32	48° 50.566' N	002° 31.340' W
	G	48° 50,300' N	002° 31,702' W

Le calendrier relatif aux périodes de pratiques des activités de pêche au sein de la zone dite de « cohabitation parc éolien » sur la zone de concertation pourra être révisé par décision du Président du Comité Régionale des Pêches Maritimes et des Elevages Marins de Bretagne


**Définition du cadre de concertation :**

Les professionnels de la pêche proposent que le cadre de concertation suivant soit établi afin de pouvoir tant que besoin réviser les modalités présentées ci-dessus au sein de l'arrêté préfectoral encadrant les pratiques de pêches sur la zone du parc éolien de la baie de Saint-Brieuc.



Fait à Pordic, le 28/06/2024

Le Président, Grégory METAYER



**Annexe 1:** carte de délimitation des zones de pêche

